



T.C.  
FETHİYE BELEDİYE BAŞKANLIĞI  
Plan ve Proje Müdürlüğü



Sayı : 42798632/310-99-  
Konu : Karaçulha Mahallesi 280 nolu bölgenin  
3194/18. madde uygulaması askı ilanı.

Tarih: 25/12/2023

FETHİYE BELEDİYE BAŞKANLIĞI'NDAN

Belediyemiz, Karaçulha Mahallesi (Fethiye) Karaçulha Ö.Ç.K. Dışı 1/1000 Ölçekli Revizyon ve İlave Uygulama İmar Planı, 022d-10d-4c ve 022d-10d-4d imar paftalarında, yer alan 1284 ada 4,5,6,7,8,9,10,11,12,13 ve 14 (1,2,3 nolu parseller birleşmiş 14 nolu parsel olmuş) nolu parseller ile 1285 ada 1,2,3,4,5,6,7,8,9,10,11,12,13,14,15,16,17,18,19,20 ve 21 nolu parsellerin yer aldığı **Karaçulha Mahallesi 280** nolu uygulama bölgesinde 3194 Sayılı İmar Kanunu'nun 18. maddesi, 22.02.2020 tarih ve 31047 sayılı Resmi Gazete'de yayımlanarak yürürlüğe giren Arazi ve Arsa Düzenlemeleri Hakkında Yönetmelik hükümlerinin ilgili maddeleri ve (Fethiye) Karaçulha Ö.Ç.K. Dışı 1/1000 Ölçekli Revizyon ve İlave Uygulama İmar Planı hükümleri ile Planlı Alanlar İmar Yönetmeliği'ne göre hazırlanan imar uygulama işlemlerine (arazi ve arsa düzenlemeleri) ait parselasyon planı ve dağıtım cetvelleri, Belediyemiz Encümeni'nin **12/09/2023 tarih ve 2891** sayılı kararı ile kabul edilmiş olup, 5216 Sayılı Büyükşehir Belediyesi Kanunu'nun 7/b maddesine göre Muğla Büyükşehir Belediyesi Encümeni'nin **30/11/2023 tarih ve 381** kararı ile onanmıştır.

Kabul edilen ve 5216 Sayılı Büyükşehir Belediyesi Kanunu'nun 7/b maddesine göre onanan Karaçulha Mahallesi 280 nolu uygulama bölgesinin, parselasyon planı ve dağıtım cetvelinin bir nüshası 1(bir) ay süreyle **25/12/2023** tarihinden itibaren ilgililerin incelemesi için saat 08.30' da askıya çıkarılmış olup, **23/01/2024** tarihi mesai bitimine kadar 1(bir) ay süre ile Belediyemiz, Plan ve Proje Müdürlüğü koridorundaki ilan panosunda asılmıştır. Askı ilan süresi bitiminde kesinleşecek olan parselasyon planı ve dağıtım cetvellerinde gösterilen parsel ve malikleri 3194 Sayılı İmar Kanunu'nun 18. maddesi, 22.02.2020 tarih ve 31047 sayılı Resmi Gazete'de yayımlanarak yürürlüğe giren Arazi ve Arsa Düzenlemeleri Hakkında Yönetmelik Hükümlerinin ve (Fethiye) Karaçulha Ö.Ç.K. Dışı 1/1000 Ölçekli Revizyon ve İlave Uygulama İmar Planı Hükümlerinin ilgili maddeleri ile Planlı Alanlar İmar Yönetmeliği'ne göre re'sen tapuya tescil ettirilecektir.

Yukarıdaki ada ve parsel numaraları yazılı taşınmaz sahiplerine 7201 sayılı Tebligat Kanunu'nun 29. ve 3194 Sayılı İmar Kanunu'nun 18.,19. maddeleri ve 22.02.2020 tarih ve 31047 sayılı Resmi Gazete'de yayımlanarak yürürlüğe giren Arazi ve Arsa Düzenlemeleri Hakkında Yönetmelik Hükümlerinin Parselasyon Planlarının Tebliği başlıklı 26. maddesine göre ilanen tebliğ olunur.

25/12/2023

Süreyya ALİM  
Plan ve Proje Müdürü

UYGUNDUR  
25/12/2023

Güzide ÖZKAYA  
Belediye Başkanı a.  
Belediye Başkan Yardımcısı

25/12/2023 Harita Kad. Tek. C.COŞKUN





Sayı :42798632/310-99-

Konu :Karaçulha Mahallesi 280 nolu bölgenin  
3194/18. madde uygulaması askı ilanı.

T.C.  
FETHİYE BELEDİYE BAŞKANLIĞI  
Plan ve Proje Müdürlüğü



Tarih: 25/12/2023

ASKI İLAN TUTANAĞIDIR

Belediyemiz Encümeninin **13/09/2023 tarih ve 2891** sayılı kararı ile kabul edilen Karaçulha Mahallesi **280** nolu sahanın 3194 Sayılı İmar Kanununun 18. madde uygulaması işlemlerine ait parselasyon planı ve dağıtım cetvelleri, Muğla Büyükşehir Belediyesi Encümeni'nin **30/11/2023 tarih ve 381** sayılı kararı ile onanmıştır.

Onaylanan (Fethiye) Karaçulha Mahallesi Ö.Ç.K.Dışı, 022d-10d-4c ve 022d-10d-4d imar paftalarında, yer alan 1284 ada 4,5,6,7,8,9,10,11,12,13 ve 14 (1,2,3 nolu parseller birleşmiş 14 nolu parsel olmuş) nolu parseller ile 1285 ada 1,2 , 3 , 4 , 5 , 6 , 7 , 8 , 9 , 10 , 11 , 12 , 13,14,15,16,17,18,19,20 ve 21 nolu parsellerin yer aldığı **Karaçulha Mahallesi 280** nolu uygulama bölgesinin 3194 Sayılı İmar Kanununun 18. maddesine, 22.02.2020 tarih ve 31047 Sayılı Resmi Gazete'de yayımlanarak yürürlüğe giren Arazi ve Arsa Düzenlemeleri Hakkında Yönetmelik hükümlerinin ilgili maddeleri ve Fethiye) Karaçulha Ö.Ç.K. Dışı 1/1000 Ölçekli Revizyon ve İlave Uygulama İmar Planı Hükümleri ile Planlı Alanlar İmar Yönetmeliği'ne göre hazırlanan parselasyon planı ve dağıtım cetvelleri **25/12/2023** tarihinde saat 08.30'da Belediyemiz, Plan ve Proje Müdürlüğü koridorundaki ilan panosunda askıya çıkarılmış olup, 1 (bir) ay süre sonunda **23/01/2024** tarihinde saat 17.30'da askıdan indirilecektir. 25/12/2023

İlanın duyurulur.

Cevdet COŞKUN  
Hrt. Kad. Teknikeri


Kutluhan AYKANAT  
Harita Mühendisi

Halktan **BİRAL KÖSKÜ**  
**AKHUN**

Süreyya ALİM  
Plan ve Proje Müdürü

UYGUNDUR  
25/12/2023

Güzide ÖZKAYA  
Belediye Başkanı  
Belediye Başkan Yardımcısı






İli	MİĞİLA
İlçesi	FETHİYE
Muhalefi	KARACULLUHA
Pafta No	0220-104-C-40
Adı/Parçesi	1284/1 İb. 14 1284/1 İb. 21

DÜZENLEME SAHAŞI

DÜZENLEME SAHAŞI KOORDİNE ÖZET ÇİZİMİ(İTRF)

Nokta No	Y	X
1284/1	428847.00	405847.26
1284/2	428850.06	405847.03
1284/3	428850.57	405846.16
1284/4	428855.75	405845.82
1284/5	428859.66	405845.01
1284/6	428865.61	405844.42
1284/7	428870.73	405843.90
1284/8	428876.82	405843.89
1284/9	428876.99	405843.44
1284/10	428882.82	405843.14
1284/11	428885.89	405842.82
1284/12	428885.89	405842.82
1284/13	428885.89	405842.82
1284/14	428885.89	405842.82
1284/15	428885.89	405842.82
1284/16	428885.89	405842.82
1284/17	428885.89	405842.82
1284/18	428885.89	405842.82
1284/19	428885.89	405842.82
1284/20	428885.89	405842.82
1284/21	428885.89	405842.82
1284/22	428885.89	405842.82
1284/23	428885.89	405842.82
1284/24	428885.89	405842.82
1284/25	428885.89	405842.82
1284/26	428885.89	405842.82
1284/27	428885.89	405842.82
1284/28	428885.89	405842.82
1284/29	428885.89	405842.82
1284/30	428885.89	405842.82
1284/31	428885.89	405842.82
1284/32	428885.89	405842.82
1284/33	428885.89	405842.82
1284/34	428885.89	405842.82
1284/35	428885.89	405842.82
1284/36	428885.89	405842.82
1284/37	428885.89	405842.82
1284/38	428885.89	405842.82
1284/39	428885.89	405842.82
1284/40	428885.89	405842.82
1284/41	428885.89	405842.82
1284/42	428885.89	405842.82
1284/43	428885.89	405842.82
1284/44	428885.89	405842.82
1284/45	428885.89	405842.82
1284/46	428885.89	405842.82
1284/47	428885.89	405842.82
1284/48	428885.89	405842.82
1284/49	428885.89	405842.82
1284/50	428885.89	405842.82
1284/51	428885.89	405842.82
1284/52	428885.89	405842.82
1284/53	428885.89	405842.82
1284/54	428885.89	405842.82
1284/55	428885.89	405842.82
1284/56	428885.89	405842.82
1284/57	428885.89	405842.82
1284/58	428885.89	405842.82
1284/59	428885.89	405842.82
1284/60	428885.89	405842.82
1284/61	428885.89	405842.82
1284/62	428885.89	405842.82
1284/63	428885.89	405842.82
1284/64	428885.89	405842.82
1284/65	428885.89	405842.82
1284/66	428885.89	405842.82
1284/67	428885.89	405842.82
1284/68	428885.89	405842.82
1284/69	428885.89	405842.82
1284/70	428885.89	405842.82
1284/71	428885.89	405842.82
1284/72	428885.89	405842.82
1284/73	428885.89	405842.82
1284/74	428885.89	405842.82
1284/75	428885.89	405842.82
1284/76	428885.89	405842.82
1284/77	428885.89	405842.82
1284/78	428885.89	405842.82
1284/79	428885.89	405842.82
1284/80	428885.89	405842.82
1284/81	428885.89	405842.82
1284/82	428885.89	405842.82
1284/83	428885.89	405842.82
1284/84	428885.89	405842.82
1284/85	428885.89	405842.82
1284/86	428885.89	405842.82
1284/87	428885.89	405842.82
1284/88	428885.89	405842.82
1284/89	428885.89	405842.82
1284/90	428885.89	405842.82
1284/91	428885.89	405842.82
1284/92	428885.89	405842.82
1284/93	428885.89	405842.82
1284/94	428885.89	405842.82
1284/95	428885.89	405842.82
1284/96	428885.89	405842.82
1284/97	428885.89	405842.82
1284/98	428885.89	405842.82
1284/99	428885.89	405842.82
1284/100	428885.89	405842.82



**Ali AKKACA**  
Belediye Başkanı

**Melek Geçiz HOŞAFCI**  
Belediye Eyaletmen Üyesi

**M. Mesut DOĞAN**  
Yazı İşleri Md. V.

**Süreyya ÇEVRE HİZMETLERİ**  
Belediye Başkanı

**GRAFIK HARİTA**  
Cumhuriyet Mah. 89. Sok. No:1  
Fethiye / MİĞİLA  
Fethiye V.D. 597011737

**ADİ SOYADI**  
TAAH  
İMZA

**DOĞRULAYAN**  
KONTROL EDEN

**UYGULANAN**  
BELEDİYE / ÖZEL DAİRE

**YAPILAN**  
KONTROL EDEN

**ELİPSOLB -GRS-80**  
DATUM :ITRF-96  
R EPOĞU:2005.0  
D.O.M. :30

**4 058 300**  
**428 800**

**428 900**

**216 9**

**217 1**

**217 3**

**222 0**

**10**

**1**

**1**

**1**

**1**

**1**

**1**

**1**

**1**

**1**

**1**

**1**

**1**

**1**

**1**

**1**

**1**

**1**

**1**

**1**

**1**

**1**

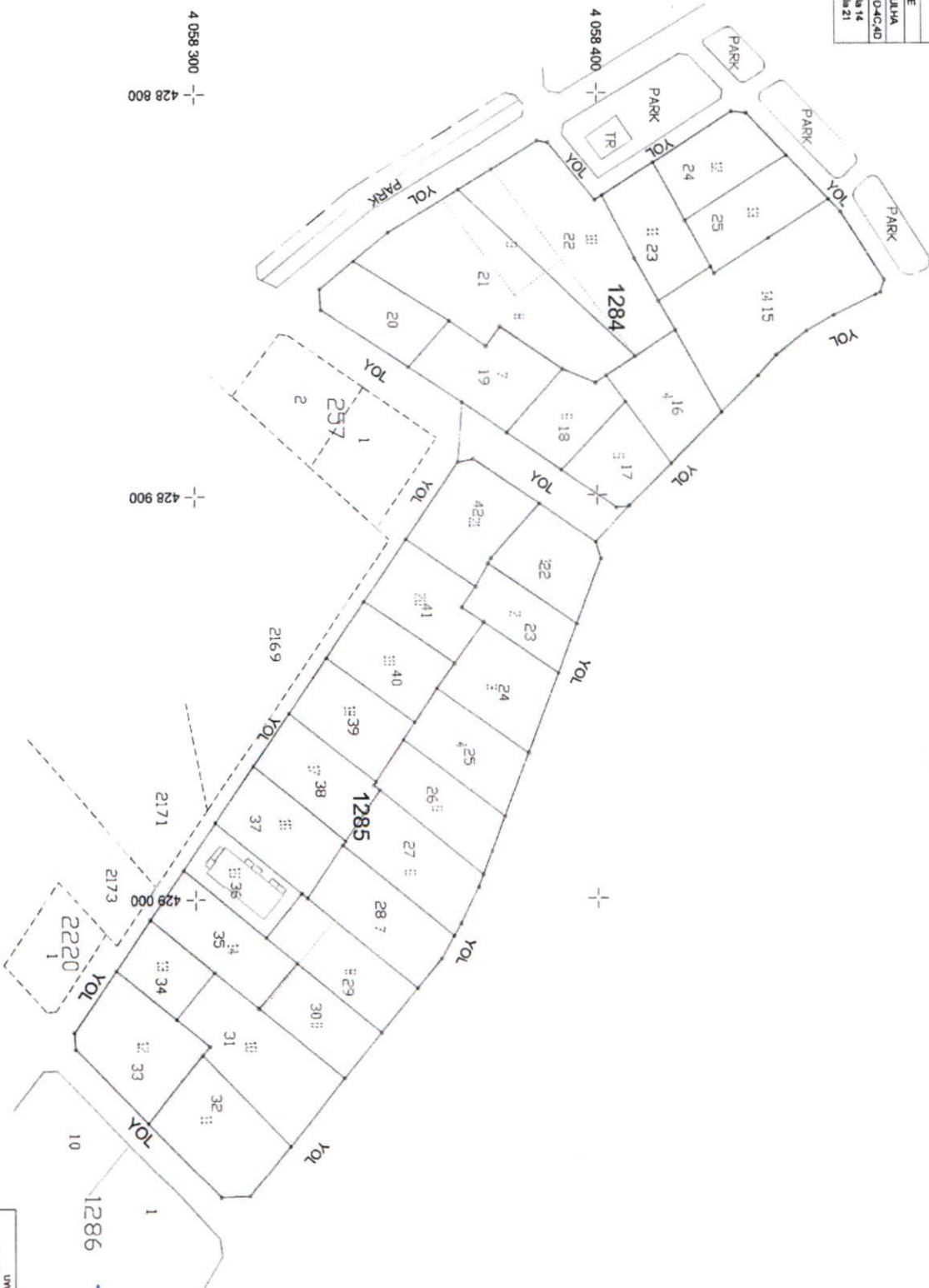
**1**



**Toprak ve Kurulum Bilgileri**

İll	MÜĞLA
İlçesi	FETHİYE
Manastırı	KARACILUVA
Pafta No	022D-100-4-01D
Ada/Parcel	1284/1 İlla 14 1285/1 İlla 21

**DURUM HARİTASI**



**GRAFİK HARİTA**  
Cumhuriyet Mah. 89 Sok. No:1  
Fethiye / MÜĞLA  
Fethiye V.D. :8770111737

ELİPSÖLİ :GRS-80  
DATUM :TRF-98  
R.EPOĞU :2005.0  
D.O.M. :30

Kültür Varlıklarını  
Koruma Kurumu  
Mühürü

**Streyya ALLM**  
Plan ve Proje Bürosu

AD SOYAD	UNVAN	İMZA	TARİH	MZA
	UZLEMEKÇİ			
	UYGULANAR BİLİRDİVE / ÖZEL DİVAE			
	KONTRÖL EDEN	ONAYLAYAN		
	KONTRÖL EDEN	KONTRÖL EDEN		